



# Introduction à ArcGIS Pro

Diapos : [bit.ly/2018arcgispro](http://bit.ly/2018arcgispro)

Présenté par : <votre nom>

<votre adresse de courriel>



# Programme

**Dans cette séance, vous apprendrez à faire les choses suivantes :**

- **Accéder à ArcGIS Pro**
- **Régler les paramètres d'ArcGIS Pro**
- **Importer des fichiers MXD**
- **Travailler avec le 2D et le 3D**
- **Partager des données**
- **Utiliser les outils de géotraitement et d'analyse**
- **Faire des mises en page**

# ArcGIS Desktop

**ArcGIS Pro**



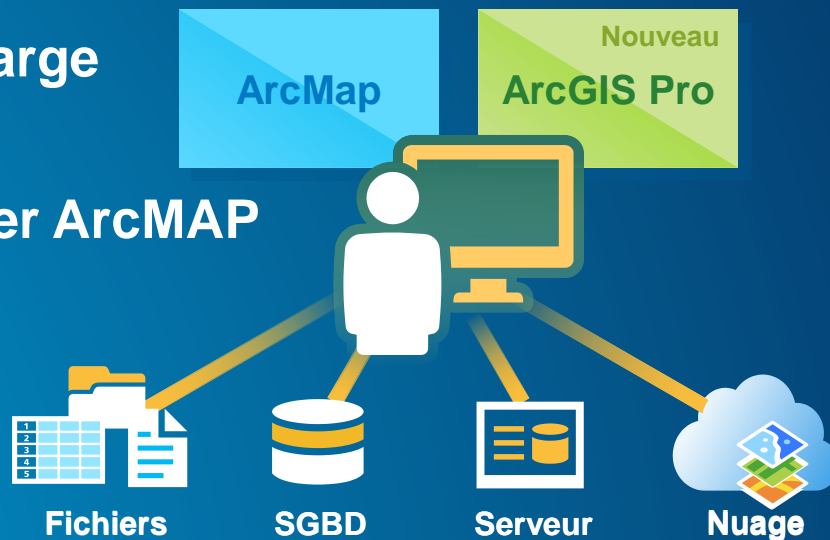
**ArcMap**



**ArcCatalog**  
**ArcScene**  
**ArcGlobe**

# ArcGIS Pro remplace-t-il ArcMap?


- Oui
- ArcMap est encore pris en charge
  - Mais pas pour toujours
- ArcGIS Pro finira par remplacer ArcMAP
- Feuille de route ArcGIS Pro
  - [bit.ly/arctgispro-roadmap](http://bit.ly/arctgispro-roadmap)



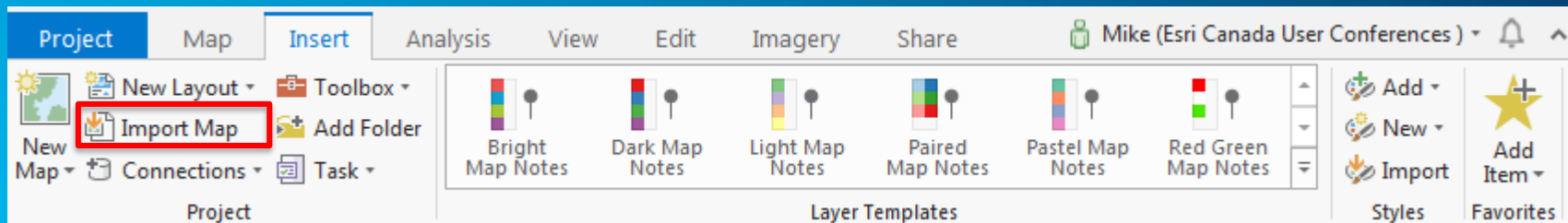
# Quelle est la structure d'ArcGIS Pro?

Comprendre les principales différences entre ArcGIS Pro et ArcMap

- ArcMap **.mxd (document cartographique)** ≠ ArcGIS Pro **.aprx (fichier de projet)**



- Les fichiers de projet peuvent contenir plusieurs cartes, scènes et mises en page
- Passer à Pro nécessite une transition à un flux de travaux **centré sur le projet** plutôt que sur la **carte**



# Démonstration

- **Accéder à ArcGIS Pro**
- **Régler les paramètres d'ArcGIS Pro**
- **Importer des fichiers MXD**
- **Travailler avec le 2D et le 3D**
- **Partager des données**
- **Utiliser les outils de géotraitement et d'analyse**
- **Faire des mises en page**

# Ressources et questions

- [bit.ly/2018arcgispro](https://bit.ly/2018arcgispro)
  - Diapos
- [bit.ly/proterm](https://bit.ly/proterm)
  - Guide terminologique d'ArcGIS Pro
- [bit.ly/proarcmap](https://bit.ly/proarcmap)
  - Que doivent savoir les utilisateurs d'ArcMap à propos d'ArGIS Pro?
- [bit.ly/gisgeekpro](https://bit.ly/gisgeekpro)
  - Dix choses que Chris North aime dans ArcGIS Pro

## ArcGIS® Pro Terminology Guide

